



Republika e Kosovës
Republika Kosova
Republic of Kosovo

REPUBLIKA E KOSOVËS
REPUBLIC OF KOSOVO
Kuvendi i Komunës / Skupština Opštine / Municipal Assembly
No. 07-463/07-000466/26
Date 03.02.2026



Komuna Skenderaj
Opština Skenderaj
Municipality of Skenderaj

Kuvendi i Komunës/ Skupština Opštine/Municipal Assembly

Në bazë të nenit 11, 12 paragrafi 2, shkronja d), të Ligjit për Vetëqeverisje Lokale Nr.03/L-040, neni 13 të Ligjit Nr.06/L-092 për Dhënie/në Shfrytëzim dhe Këmbimin e Pronës së Paluajtshëm të Komunës, neni 6 i Rregullores (QRK) Nr.09/2020 Për Përcaktimin e Procedurave të Dhënies në Shfrytëzim dhe Këmbimin e Pronës së Paluajtshme të Komunës, neni 50 të Ligjit Nr. 05/L-031 për Procedurën e Përgjithshme Administrative, duke u bazuar në Planin Zhvillimor Komunal 2017-2025, si dhe Harta Zonale e Komunës së Skenderaj, dhe neni 14 par. 1 dhe 2 shkronja d) të Statutit të Komunës së Skenderajt Nr.01-110-385, i datës 03.12.2008, bazuar në Rekomandimin e Ministrisë së Administrimit të Pushtetit Lokal Nr. 020-10/4, i datës; 26.01.2026, Kuvendi i Komunës së Skenderajt, në mbledhjen e rregullt të mbajtur me datën 30.01.2026 miratoi këtë:

V E N D I M

(Për Rishqyrtimin e vendimit mbi publikimin e listës së përgjithshme dhe të veçantë të pronave të paluajtshme të Komunës së Skenderajt, që planifikohen për dhënie në shfrytëzim personave fizik/juridik për vitin 2026)

Neni 1

Miratohet propozimi Nr . 02 – 463/01-000466/26 i datës; 30.01.2026 për rishqyrtimin -vendimi me Nr.01-463/01-0000466//26, të datës; 05.01.2026, mbi publikimin e listës së përgjithshme dhe të veçantë të pronave të paluajtshme të Komunës së Skenderajt, që planifikohen për dhënie në shfrytëzim personave fizik/juridik për vitin 2026.

Neni 2

Korrigjohet lista e pronave e hartuar nga Drejtoria për Gjeodezi, Kadastër dhe Pronë, duke ju shtuar këto të dhëna; Të dhënat Kadastrale të pronës, qëllimin, dëstinimin, datën e publikimit të njoftimit dhe periudhën kohore për dhënie në shfrytëzim të pronës së paluajtshme të Komunës, sipas Rekomandimit të Ministrisë së Administrimit të Pushtetit Lokal Nr. 020-10/4, i datës; 26.01.2026.

Neni 3

Pjesët tjera të Vendimit bazë Nr.01-463/01-0000466//26, të datës; 05.01.2026 mbi publikimin e listës së përgjithshme dhe të veçantë të pronave të paluajtshme të Komunës së Skenderajt, që planifikohen për dhënie në shfrytëzim personave fizik/juridik për vitin 2026, mbesin në fuqi dhe të pa ndryshuara.

Neni 4

Për zbatimin e këtij vendimi do të kujdeset: Drejtoria për Gjeodezi Kadastër dhe Pronësi dhe Drejtoria e Urbanizimit dhe Mbrojtje të Ambientit, nën mbikëqyrje të Kryetari të Komunës.

Neni 5


Ky vendim hyn në fuqi 30 dite pas regjistrimit në zyrën e regjistrimit të protokollit të Ministrisë përgjegjëse për qeverisje lokale, si dhe publikimit të tij në ueb-faqen e komunës.

Këtij vendimi i bashkëngjiten: Lista me të dhënat e përgjithshme dhe të veçanta e pronave të paluajtshme për dhënie në shfrytëzim për vitin 2026, certifikatat e pronësisë dhe orto foto e listës së pronave.

Vendimi i Dërgohet :

- 1x1 Arkivit;
- 1x1 Zyrës së kryetarit;
- 1x1 DGJKP-së;
- 1x1 DUMA-së;
- 1x1 MAPL-së;

KRYESUESJA E KUVENDIT
znj. Adelmira Spahiu- Alija





Republika e Kosovës

Republica Kosovo-Republic of Kosovo

Qeveria - Vlada - Government

Ministria e Mjedisit, Planifikimit Hapësinor dhe Infrastrukturës / Ministarstvo Živonje Stedine, Prostornog Planiranja i Infrastrukture / Ministry of Environment, Spatial Planning and Infrastructure

AGJENCIA KADASTRALE E KOSOVËS / KATASTARSKA AGENCIJA KOSOVA / KOSOVO CADASTRAL AGENCY

CERTIFIKATË / CERTIFIKAT / CERTIFICATE

NJËSIA KADASTRALE / KATASTARSKA JEDINICA / CADASTRAL UNIT : P-72015063-00669-2

Numri i lëndës / Broj Predmet / Case Referent Number:
Data dhe koha e lëshimit / Datum i vreme izdavanja / Date and time of submission:
Komuna / Opština / Municipality:
Zona kadastrale / Katastarska Zona / Cadastral Zone:
Zyra Kadastrale Komunale / Opštinska Katastarska Kancelarija / Municipal Cadastral Office:

52816/25
18.12.2025 - 11:46
SKËNDERAJ / SRBICA / SKËNDERAJ
SKËNDERAJ / SKËNDERAJ / SKËNDERAJ
SKËNDERAJ / SRBICA / SKËNDERAJ

A. TË DHËNAT PËR NJËSINË KADASTRALE / PODACI O KATASTARSKOJ JEDINICI / CADASTRAL UNIT DATA

Numri i njësive kadastrale Broj katastarske jedinice Cad. Unit. No.	Lloji i njësive Vrsta jedinice Unit Type	Lloji i pronës Vrsta imovine Property Type	Zona U/R C/S U/R	Sipërfaqja Površina Area (m ²)	Pershkrim Opis Description	Krijuar më datën Uradjeno na dan Created On	Azhuruar Ažurirano Updated
P-72015063-00669-2	PARCELE / PARCELA / PARCEL.	Pronë shoqërore / Društvena Imovina / Socially owned Land	Urban	1000	Regji i udhër-475-24 Lenda-1478/24 Ndarje e parcelave në bazë të manualit gjëcodëzik si dhe regji i rrethpërfaqësve 42/24	29.10.2024	

A.1 ADRESA E NJËSISË KADASTRALE / ADRESA KATASTARSKE JEDINICE / CADASTRAL UNIT ADDRESS

Vendi i kualitet Mesto zvano Called place	Kodi Postal Poštanski Kod Postal Code	Emri i rrugës Naziv ulice Street name	Krijuar më datën Uradjeno na dan Created On	Azhuruar Ažurirano Updated
GLAVICA-GLAVICA			29.10.2024	

Zyrtarë përqortës / Odgovorno lice / Official Person

A.2. LLOJI I SHFRYTËZIMIT / VRSTA KORISCENJA / TYPE OF USE

Numri Broj Number	Lloji i shfrytëzimit të parcesës Vrsta koriscenja parcelle Parcel Type Of Use	Shfrytëzimi aktual i parcesës Trenuto koriscenje parcelle Parcel Current Use	Kualiteti i klases Kvaliteti klase Quality Class	Sipërfaqja (m ²) Površina (m ²) Area (m ²)
1	Bujqësore/Pojloptvrehno/Agriculture	Kullosar/Pashnjaci/pasture	Kullosë E Klases 4/Pashnjak 4 Klase/4th Class Pasture	1000

B. PRONAR/POSEDUESI - VLASNIK/DRŽALAC - OWNER/POSSESSOR

Të drejtat Prava Rights	Emri Ime Name	Nr. personal Licni broj ID, No.	Vendbanimi Prebivaliste Resident	Kodi postial Postalski kod Postal code	Hollësitë e adresës Poletnositi adrese Address details	Pjesa e pronës Deo imovine Share quota	Pershkrimi Opis Description	Azhurnuar Azurirano Updated
Poseidim individual / Individualna Drzavina / Single possessor	NDER.KOMUNALE SHERBYESE 18 NENTORI	KCID2006815	SKENDERAJ / SKENDERAJ / SKENDERAJ /		SKENDERAJ 7 KOR	1/1	Regj. nr. 477/2024 Lenda-1558/2024 Barje e pronës ne baz te vendimit te kuvendit komunal DT-05/08/2011	05.11.2024



Republika e Kosovës

Republika Kosovo-Republic of Kosovo

Qeveria - Vlada - Government

Ministria e Mjedistit, Planifikimit Hapësinor dhe Infrastrukturës / Ministarstvo Životte Sredine, Prostornog Planiranja i Infrastrukture /

Ministry of Environment, Spatial Planning and Infrastructure

AGJENCIA KADASTRALE E KOSOVËS / KATASTARSKA AGENCIJA KOSOVA / KOSOVO CADASTRAL AGENCY

CERTIFIKATË / CERTIFIKAT / CERTIFICATE

NJËSIA KADASTRALE / KATASTARSKA JEDINICA / CADASTRAL UNIT : P-72015063-00075-0

Numri i lëndës / Broj Predmet / Case Referent Number:

Data dhe koha e iëshimit / Datum i vreme izdavanja / Date and time of submission:

Komuna / Opština / Municipality:

Zona kadastrale / Katastarska Zona / Cadastral Zone:

Zyra Kadastrale Komunale / Opštinska Katastarska Kancelarija / Municipal Cadastral Office:

52816/25

18.12.2025 - 11:46

SKËNDERAJ / SRBICA / SKËNDERAJ

Skënderaj / Skenderaj / Skenderaj

SKËNDERAJ / SRBICA / SKËNDERAJ

A. TË DHËNAT PËR NJËSINË KADASTRALE / PODACI O KATASTARSKOJ JEDINICI / CADASTRAL UNIT DATA

Numri i njësise kadastrale Broj katastarske jedinice Cad. Unit. No.	Lloji i njësise Vrsta jedinice Unit Type	Lloji i pronës Vrsta imovine Property Type	Zona U/R G/S U/R	Sipërfaqja Površina Area (m ²)	Përkthim Opis Description	Krijuar më datën Urađeno na dan Created On	Azhuruar Ažurirano Updated
P-72015063-00075-0	PARCELE / PARCELA / PARCEL	Pronë shoqërore / Društvena Imovina / Socially owned Land		7462	15-1986		

A.1 ADRESA E NJËSISË KADASTRALE / ADRESA KATASTARSKE JEDINICE / CADASTRAL UNIT ADDRESS


Vendi i quajtur Mesto zvano Called Place	Kodi Postal Poštanski Kod Postal Code	Emri i rrugës Naziv ulice Street name	Krijuar më datën Urađeno na dan Created On	Azhuruar Ažurirano Updated
FSHAT				

A.2 LLOJIT I SHFRYTËZIMIT / VRSTA KORISCENIA / TYPE OF USE

Nomri Broj Number	Lloji i shfrytëzimit të parcelës Vrsta korisçenja parcelë Parcel Type Of Use	Shtfrytëzimi aktual i parcelës Trenutno korisçenje parcelë Parcel Current Use	Kualiteti i klasës Kvaliteti klase Quality Class	Sipërfaqja Površina Area (m ²) (m ²)
1	Infrastruktural/Infrastruktural/Infrastructure	Rrugë Rendit II/Par II reda/2ndOrderRoad		7462

B. PRONAR/POSEDUESI - VLASNIK/DRŽALAC - OWNER/POSSESSOR

Të drejtat Prava Rights	Emri Ime Name	Nr. personal Licni broj ID. No.	Vendbanimi Prebivaliste Resident	Kodi postar Poštanski kod Postal code	Hallësitë e adresës Pojednosti adrese Address details	Pjesa e pronës Deo imovine Share quota	Pershkrimi Opis Description	Azhuruar Azurirano Updated
Posëdim individual / Indivíduálna Dízavlna / Single possessor	P.SH RRUËGET PUBLIKE	KCID2006888	SKENDERAJ / SKENDERAJ / SKENDERAJ /			1/1	15-1986	





Republika e Kosovës
Republica Kosovo-Republic of Kosovo
Qeveria - Vlada - Government

Ministria e Mjedisitë, Planifikimit Hapësinor dhe Infrastrukturës / Ministarstvo Životte Sredine, Prostornog Planiranja i Infrastrukture /
Ministry of Environment, Spatial Planning and Infrastructure
AGJENCIA KADASTRALE E KOSOVËS / KATASTARSKA AGENCIJA KOSOVA / KOSOVO CADASTRAL AGENCY

CERTIFIKATË / CERTIFIKAT / CERTIFICATE

NJËSIA KADASTRALE / KATASTARSKA JEDINICA / CADASTRAL UNIT : P-72015063-00566-0

Numri i lëndës / Broj Predmet / Case Referent Number: 52816/25	18.12.2025 - 11:46
Data dhe koha e lëshimit / Datum i vreme izdavanja / Date and time of submission: SKENDERAJ / SRBICA / SKENDERAJ	SKENDERAJ / Skënderaj / Skënderaj
Komuna / Opština / Municipality: Zyrë kadastrale / Katastarska Zona / Cadastral Zone: Zyrë kadastrale Komunale / Opštinska Katastarska Kancelarija / Municipal Cadastral Office: SKENDERAJ / SRBICA / SKENDERAJ	SKENDERAJ / SRBICA / SKENDERAJ

A. TË DHËNAT PËR NJËSINË KADASTRALE / PODACI O KATASTARSKOJ JEDINICI / CADASTRAL UNIT DATA

Numri i njësise kadastrale Broj katastarske jedinice Cad. Unit. No.	Lloji i njësise Vrsta Jedinice Unit Type	Lloji i pronise Vrsta imovine Property Type	Zona U/R G/S U/R	Sipërfaqja Površina Area (m ²)	Pëshkrim Opis Description	Krijuar me datën Uradjeno na dan Created On	Azhuruar Azurirano Updated
P-72015063-00566-0	PARCELË / PARCELA / PARCEL	Pronë shoqërore / Društvena Imovina / Socially owned Land		280			

A.1 ADRESA E NJËSISË KADASTRALE / ADRESA KATASTARSKE JEDINICE / CADASTRAL UNIT ADDRESS

Vendi i kualitur Mesto zvano Called place	Kodi Postal Poštanski Kod Postal Code	Emri i rrugës Naziv ulice Street name	Krijuar me datën Uradjeno na dan Created On	Azhuruar Azurirano Updated
PSHAT				


Zyrtarë përfaqësues / Odgovornik / Official person

A.2 LLOJIT I SHFRYTËZIMIT / VRSTA KORSCENJA / TYPE OF USE

Numri Briji Number	Lloji i shfrytëzimit të parcelës Vrsta korscenja parcelë Parcel Type Of Use	Shfrytëzimi aktual i parcelës Trenutno korscenje parcelë Parcel Current Use	Kualiteti i klasës Kualiteti i klasës Quality Class	Sipërfaqja Površina Area (m ²) (m ²)
1	Infrastruktura/Infrastruktur/Infrastructure	Krugë E Pakegjeve/Nekategorisani Piv/Uncategorized/Road		280

B. PRONAR/POSEDUESI - VLASNIK/DRŽALAC - OWNER/POSSESSOR

Te drejtat Prava Rights	Emri Ime Name	Nr. personal Licenç broji ID. No.	Vendbanimi Prebivaliste Resident	Kodi postar Poštanski kod Postal code	Hollësitë e adresës Pojednostoi adrese Address details	Pjesa e pronës Deo imovine Share quota	Pershkrimi Opis Description	Azhuruar Azuritano Updated
Poseidim individual / Individualna Drazvina / Single possessor	P.SH RRUGET PUBLIKE	KCID2006888	SKENDERAJ / SKENDERAJ / SKENDERAJ /			1/1		





Republika e Kosovës
Republika Kosovo-Republic of Kosovo
Qeveria - Vlada - Government
Ministria e Mjedisit, Planifikimit Hapësinor dhe Infrastrukturës / Ministarstvo Životne Sredine, Prostornog Planiranja i Infrastrukture /
Ministry of Environment, Spatial Planning and Infrastructure
AGJENCIA KADASTRALE E KOSOVËS / KATASTARSKA AGENCIJA KOSOVA / KOSOVO CADASTRAL AGENCY

CERTIFIKATË / CERTIFIKAT / CERTIFICATE

NJËSIA KADASTRALE / KATASTARSKA JEDINICA / CADASTRAL UNIT : P-72015063-00564-0

Numri i lëndës / Broj Predmet / Case Referent Number: 52816/25	18.12.2025 - 11:45
Data dhe koha e tërimit / Datum i vreme izdavanja / Date and time of submission: SKENDERAJ / SRBICA / SKENDERAJ	SKENDERAJ / SRBICA / SKENDERAJ
Komuna / Opština / Municipality: Skënderaj / Skënderaj / Skënderaj	SKENDERAJ / SRBICA / SKENDERAJ
Zona kadastrale / Katastarska Zona / Cadastral Zone: Zyra Kadastrale Komunale / Opštinska Katastarska Kancelarija / Municipal Cadastral Office: SKENDERAJ / SRBICA / SKENDERAJ	

A. TË DHËNAT PËR NJËSINË KADASTRALE / PODACI O KATASTARSKOJ JEDINICI / CADASTRAL UNIT DATA

Numri i njësisë kadastrale Broj katastarske jedinice Cad. Unit. No.	Lloji i njësisë Vrsta jedinice Unit Type	Lloji i pronësisë Vrsta imovine Property Type	Zona U/R G/S U/R	Sipërfaqja Površina Area (m ²)	Përshkrim Opis Description	Krijuar më datën Uradjeno na dan Created On	Azhuruar Ažurirano Updated
P-72015063-00564-0	PARCELE / PARCELA / PARCEL	Pronë shtetërore / Društvena Imovina / Socially owned Land		851			

A.1 ADRESA E NJËSISË KADASTRALE / ADRESA KATASTARSKE JEDINICE / CADASTRAL UNIT ADDRESS

Vendi i kualifur Mesto zvano Called place	Kodi Postal Poštanski Kod Postal Code	Emri i rrugës Naziv ulice Street name	Krijuar më datën Uradjeno na dan Created On	Azhuruar Ažurirano Updated
FSHAT				


Zyrtari përgjegjës / Odgovorno lice / Official person

A.2 LLOJTI I SHFRYTËZIMIT / VRSTA KORISCENJA / TYPE OF USE

Numri Brez Number	Lloji i shfrytëzimit të parcelës Vrsta korisçenja parcelle Parcel Type Of Use	Shfrytëzimi aktual i parcelës Trenuto korisçenje parcelle Parcel Current Use	Kualiteti i klases Kvaliteti klase Quality Class	Sipërfaqja (m ²) Površina (m ²) Area (m ²)
1	Infrastruktura/Infrastruktura/Infrastructure	Rrugë E Paktategor/Nekategorisani I rut/Uncategorized/Road		851

B. PRONARI/POSEDUESI - VLASNIK/DRŽALAC - OWNER/POSSESSOR

Të drejtat Prava Rights	Emri Ime Name	Nr. personal Liceni broj ID. No.	Vendbanimi Prebivaliste Resident	Kodi postal Poštanski kod Postal code	Hallshkë e adresës Pojediniosti adrese Address details	Pjesa e pronës Deo imovine Share quota	Pershkrimi Opis Description	Azhurnuar Azurirano Updated
Posedim individual / Individualna Drzavina / Single possessor	P.SH RRUGET PUBLIKE	KCID2006888	SKËNDERAJ / SKËNDERAJ / SKËNDERAJ /			1/1		





Republika e Kosovës

Republika Kosovo-Republic of Kosovo

Qeveria - Vlada - Government

Ministria e Mjedisit, Planifikimit Hapësinor dhe Infrastrukturasë / Ministarstvo Životne Sredine, Prostornog Planiranja i Infrastrukture /

Ministry of Environment, Spatial Planning and Infrastructure
AGJENCIA KADASTRALE E KOSOVËS / KATASTARSKA AGENCIJA KOSOVA / KOSOVO CADASTRAL AGENCY

CERTIFIKATË / CERTIFIKAT / CERTIFICATE

NJËSIA KADASTRALE / KATASTARSKA JEDINICA / CADASTRAL UNIT : P-72015063-00816-0

Numri i lëndës / Broj Predmet / Case Referent Number:

52816/25

Data dhe koha e lëshimit / Datum i vreme izdavanja / Date and time of submission:

18.12.2025 - 11:45

Komuna / Opština / Municipality:

SKËNDERAJ / SRBICA / SKËNDERAJ

Zona kadastrale / Katastarska Zona / Cadastral Zone:

Skënderaj / Skënderaj / Skënderaj

Zyra Kadastrale Komunale / Opštinska Katastarska Kancelarija / Municipal Cadastral Office: SKËNDERAJ / SRBICA / SKËNDERAJ

A. TË DHËNAT PËR NJËSINË KADASTRALE / PODACI O KATASTARSKOJ JEDINICI / CADASTRAL UNIT DATA

Numri i njësisë kadastrale Broj katastarske jedinice Cad. Unit. No.	Lloji i njësisë Vrsta jedinice Unit Type	Lloji i pronës Vrsta imovine Property Type	Zona U/R GIS U/R	Sipërfaqja Površina Area (m ²)	Përshkrim Opis Description	Krijuar më datën daj Urađeno na dan Created On	Azhuruar Ažurirano Updated
P-72015063-00816-0	PARCELE / PARCELA / PARCEL.	Pronë shoqërore / Društvena Imovina / Socially owned Land	Rural	31808	Regji i ndrr-31/4/24 Lenda-964/24 Modifikim i Attributeve te parcelës ne baz te manualitit gjeodezjik.		15.08.2024

A.1 ADRESA E NJËSISË KADASTRALE / ADRESA KATASTARSKE JEDINICE / CADASTRAL UNIT ADDRESS


Vendi i quajtur Mesto zvano Called place	Kodi Postal Poštanski Kod Postal Code	Emri i rrugës Naziv ulice Street name	Krijuar më datën Urađeno na dan Created On	Azhuruar Ažurirano Updated
FSHAT-FSHAT				15.08.2024

A2 LLOJI I SHFRYTËZIMIT / VRSTA KORISCENJA / TYPE OF USE

Numri Brij Number	Lloji i shfrytëzimit të parcelës Vrsta korisçenja parcelle Parcel Type Of Use	Shfrytëzimi aktual i parcelës Trenuto korisçenje parcelle Parcel Current Use	Kualiteti i klasës Kualitet klase Quality Class	Sipërfaqja Površina Area (m²)
1	Infrastruktura/Infrastruktura/Infrastructure	Rrugë E Pakegjeor/Nekategorisani Pav/Uncategorized/Road		31808

B. PRONAR/POSEDUESI - VLASNIK/DRŽALAC - OWNER/POSSESSOR

Titulli i drejtat Prava Rights	Emri Ime Name	Nr. Personal Licenç bryj ID. No.	Vendbanimi Prehvaliste Resident	Kodi postar Poštanski kod Postal code	Hollësitë e adresës Pojednostoi adrese Address details	Pjesa e pronës Deo imovine Share quota	Pershkrimi Opis Description	Azhuruar Azurirano Updated
Poseidim individual / Indivichinalna Drzavina / Single Possessor	P.SH RRUGET PUBLIKE	KCID2006888	SKËNDERAJ / SKËNDERAJ / SKËNDERAJ /			1/1		





Republika e Kosovës
Republika Kosova-Republic of Kosovo
Qeveria - Vlada - Government

Ministria e Mjedisit, Planifikimit Hapësinor dhe Infrastrukturës / Ministarstvo Životne Sredine, Prostornog Planiranja i Infrastrukture /
Ministry of Environment, Spatial Planning and Infrastructure
AGJENCIA KADASTRALE E KOSOVËS / KATASTARSKA AGENCIJA KOSOVA / KOSOVO CADASTRAL AGENCY

CERTIFIKATË / CERTIFIKAT / CERTIFICATE

NJËSIA KADASTRALE / KATASTARSKA JEDINICA / CADASTRAL UNIT : P-72015027-00976-0

Numri i lëndës / Broj Predmet / Case Referent Number: 52816/25
Data dhe koha e leshimit / Datum i vreme izdavanja / Date and time of submission: 18.12.2025 - 15:23
Komuna / Opština / Municipality: SKËNDERAJ / SRBICA / SKËNDERAJ
Zyra Kadastrale Komunale / Opštinska Katastarska Kancelarija / Municipal Cadastral Office: Prekazi I Poshtëm / Donje Prekaze / Prekazi I Poshtëm
SKËNDERAJ / SRBICA / SKËNDERAJ

A. TË DHËNAT PËR NJËSINË KADASTRALE / PODACI O KATASTARSKOJ JEDINICI / CADASTRAL UNIT DATA

Numri i njësisë kadastrale Broj katastarske jedinice Cad. Unit. No.	Lloji i njësisë Vrsta jedinice Unit Type	Lloji i pronës Vrsta imovine Property Type	Zona U/R G/S U/R	Sipërfaqja Površina Area (m ²)	Përshkrim Opis Description	Krijuar më datën Uradjeno na dan Created On	Azhuruar Azurirano Updated
P-72015027-00976-0	PARCELE / PARCELA / PARCEL	Pronë private / Privatna Imovina / Privately owned Land		17612			

A.1 ADRESA E NJËSISË KADASTRALE / ADRESA KATASTARSKE JEDINICE / CADASTRAL UNIT ADDRESS

Vendi i quajtur Mesto zvano Called place	Kodi Postal Poštanski Kod Postal Code	Emri i rrugës Naziv ulice Street name	Krijuar më datën Uradjeno na dan Created On	Azhuruar Azurirano Updated
FSHAT-FSHAT				


Zyrtar i përgjegjës / Odgovorno lice / Official person

A.2 LLOJII I SHFRYTËZIMIT / VRSTA KORISCENJA / TYPE OF USE

Numri Broj Number	Lloji i shfrytëzimit të parcelës Vrsta korisçenja parcelë Parcel Type Of Use	Shfrytëzimi aktual i parcelës Trenutno korisçenje parcelë Parcel Current Use	Kualiteti i klasës Kvalitet klase Quality Class	Sipërfaqja Površina Area (m ²) (m ²)
1	Rajon Ujor/Vodeni Region/Water	Lum/Reka/river		17612

B. PRONARI/POSEDUESI - VLASNIK/DRŽALAC - OWNER/POSSESSOR

Të drejtat Prava Rights	Emri Ime Name	Nr. personal Licen broj ID. No.	Vendbanimi Prebivaliste Resident	Kodi postar Poštanski kod Postal code	Hollësitë e adresës Poljednost i adrese Address details	Pjesa e pronës Deo imovine Share quota	Pershkrimi Opis Description	Azhuruar Ažurirano Updated
Poseidim individual / Individualna Drazvina / Single possessor	P-SH-UJERAT P-SH- UJERAT	KCID2002564	PREKAZI I POSHTËM / DONJE PREKAZE / PREKAZI I POSHTËM /			1/1		





Republika e Kosovës
Republica Kosovo-Republic of Kosovo
Qeveria - Vlada - Government
Ministria e Mjedisit, Planifikimit Hapësinor dhe Infrastrukturës / Ministarstvo Životne Sredine, Prostornog Planiranja i Infrastrukture /
Ministry of Environment, Spatial Planning and Infrastructure
AGJENCIA KADASTRALE E KOSOVES / KATASTARSKA AGENCIJA KOSOVA / KOSOVO CADASTRAL AGENCY

EKSTRAKT NGA CERTIFIKATA / IZVOD IZ CERTIFIKATA / EXTRACT OF CERTIFICATE

PERSONI / OSOBA / PERSON : Komuna e Skenderajit

Numri i lëndës / Broj Predmet / Case Referent Number:

52816/25

Data dhe koha e lëshimit / Datum i vreme izdavanja / Date and time of submission:

18.12.2025 - 11:50

Komuna / Opština / Municipality:

SKËNDERAJ / SRBICA / SKËNDERAJ

Zyra Kadastrale Komunale / Opštinska Katastarska Kancelarija / Municipal Cadastral Office:

SKËNDERAJ / SRBICA / SKËNDERAJ

A. TË DHËNAT PËR PERSONIN / PODACI O OSOBI / PERSON'S DATA

Mbiemri/Emri i afantimit (Business) Prezime/ Naziv poslovanja (Business) Last Name / Business Name	Emri Ime First Name	Emri i babait Ime oca Father's Name	Gjinia Pol Gender	Nr. personal/ biznesit Licni broj/broj postovanja ID. No.	Shteti i shtetësisë apo regjistrimit Država državljanstva ili uknjiženja Country citizenship	Ditëlindja/Data e themelimit Rodendan/Dan osnivavanja Date of Birth/Establishment	Krijunur më datën Urađeno na dan Created On	Azhurnuar Ažurirano Updated
Komuna e Skenderajit			/	600251160	KOSOVA / KOSOVA / KOSOVO		29.12.2020	

A.1 ADRESA E PERSONIT / ADRESA OSOBE / PERSON'S ADDRESS

Vendbanimi Prebivalište Resident	Kodi Postal Poštanski Kod Postal Code	Hollësitë e adresës Pojdnosti adrese Address Details	Adresa tjetër Druga adresa Other address	Azhurnuar Ažurirano Updated
/		18 QERSHORI		

B. NJESIA KADASTRALE/ KATASTARSKA JEDINICA/CADASTRAL UNIT

Njësia kadastrale Katastarska jedinica Cadastral unit	Komuna / Opština / Municipality	Zona kadastrale Katastarska zona Cadastral zone	Lloji i njësistë Vrsta jedinice Unit type	Tipi i pronësisë Tip imovine Property Type	Kati/ Kati Br-Sprat at/ Spratova Floor number	Vendi i quajtur Zyarno mesto Place name	Sipërfaqja Površina Area	Shifri zyrtar aktual/kultura- kasa Aktuelna upotreba/ Kultura-Klasa Actual use/Culture-class	Pjesa e pronësisë Deo imovine Share quota	Lloji i së drejtës Vrsta prava Type of the right	Azhuruar Azurirano Updated
P-72015063-00561-8	SKËNDERAJ / SRBICA / SKËNDERAJ	Skenderaj / Skenderaj / Skenderaj	PARCELË / PARCELA / parcel	Pronë private Privatna imovina Privately owned Land / U		FSHAT-FSHAT / FSHAT-FSHAT / FSHAT-FSHAT /	300	Bujqësore - Arit - Arit E Klases 1 (300 m ²) / / Poljovprirredho - Njive - Njiva 1 Klase / / Agricuture - Arable - 1st Class Arable Land / /	1 / 1	Pronësi individuale (Një Pronarë) / Individualno Vlasništvo (1 VL) / Single Owner	15.11.2013
O-72015063-00602-0-7-0	SKËNDERAJ / SRBICA / SKËNDERAJ	Skenderaj / Skenderaj / Skenderaj	NDËRTESE / ZGRADA / building	Shqerore Društvena Socially / U	P+4	FSHAT-FSHAT / FSHAT-FSHAT / FSHAT-FSHAT	820	Ndërtesa e Komunës / Zgreda Opštine / Municipality's building	1 / 1	Pronësi individuale (Një Pronarë) / Individualno Vlasništvo (1 VL) / Single Owner	13.03.2020
P-72015063-00768-9	SKËNDERAJ / SRBICA / SKËNDERAJ	Skenderaj / Skenderaj / Skenderaj	PARCELË / PARCELA / parcel	Pronë shoqërore Društvena Imovina Socially owned Land / U		ARA E RE / ORAQE-ORAQE / ORAQE-ORAQE	123	Bujqësore - Arit - Arit E Klases 1 (123 m ²) / / Poljovprirredho - Njive - Njiva 1 Klase / / Agricuture - Arable - 1st Class Arable Land / /	1 / 1	Pronësi individuale (Një Pronarë) / Individualno Vlasništvo (1 VL) / Single Owner	08.02.2017
P-72015001-00047-0	SKËNDERAJ / SRBICA / SKËNDERAJ	Baks / Baks / Baks	PARCELË / PARCELA / parcel	Pronë shoqërore Društvena Imovina Socially owned Land /		ARA ZENES-BIGA / ARA ZENES-BIGA / ARA ZENES-BIGA	3604	Bujqësore - Kullloset - Kullloset E Klases 3 (3604 m ²) / / Poljovprirredho - Pashnjaci - Pashnjak 3 Klase / / Agricuture - pasture - 3rd Class Pasture / /	1 / 1	Poseidim individual / Individualna Drzavina / Single possessor	
P-72015001-00048-0	SKËNDERAJ / SRBICA / SKËNDERAJ	Baks / Baks / Baks	PARCELË / PARCELA / parcel	Pronë shoqërore Društvena Imovina Socially owned Land /		ARA ZENES-BIGA / ARA ZENES-BIGA / ARA ZENES-BIGA	2414	Bujqësore - Kullloset - Kullloset E Klases 3 (2414 m ²) / / Poljovprirredho - Pashnjaci - Pashnjak 3 Klase / / Agricuture - pasture - 3rd Class Pasture / /	1 / 1	Poseidim individual / Individualna Drzavina / Single possessor	

P-72015001-00223-0	SKËNDERAJ / SRBICA / SKËNDERAJ	Baks / Baks / Baks	PARCELË / PARCELA / parcel	Pronë shoqëtorë Društvena Imovina Socially owned Land /	ARA ZENES- ZENES / ARA ZENES- ZENES / ARA ZENES- ZENES	1998	Bujqësore - Kulllosat - Kulllosë E Klases 2 (1998 m ²) / / Poljopritvredno - Pashnjaci - Pashnjak 2 Klase / / Agriculture - pasture - 2nd Class Pasture / /	1 / 1	Posedim individual / Individualna Drzavina / Single possessor	
P-72015001-00264-0	SKËNDERAJ / SRBICA / SKËNDERAJ	Baks / Baks / Baks	PARCELË / PARCELA / parcel	Pronë shoqëtorë Društvena Imovina Socially owned Land /	ARA ZENES- ZENES / ARA ZENES- ZENES / ARA ZENES- ZENES	22193	Bujqësore - Kulllosat - Kulllosë E Klases 2 (22193 m ²) / / Poljopritvredno - Pashnjaci - Pashnjak 2 Klase / / Agriculture - pasture - 2nd Class Pasture / /	1 / 1	Posedim individual / Individualna Drzavina / Single possessor	
P-72015001-00265-1	SKËNDERAJ / SRBICA / SKËNDERAJ	Baks / Baks / Baks	PARCELË / PARCELA / parcel	/ R	ARA ZENES- ZENES / ARA ZENES- ZENES / ARA ZENES- ZENES	16168	Bujqësore - Kulllosat - Kulllosë E Klases 2 (16168 m ²) / / Poljopritvredno - Pashnjaci - Pashnjak 2 Klase / / Agriculture - pasture - 2nd Class Pasture / /	1 / 1	Posedim individual / Individualna Drzavina / Single possessor	
P-72015001-00268-0	SKËNDERAJ / SRBICA / SKËNDERAJ	Baks / Baks / Baks	PARCELË / PARCELA / parcel	Pronë shoqëtorë Društvena Imovina Socially owned Land /	ARA ZENES- ULLICA / ARA ZENES- ULLICA / ULLICA / ARA ZENES- ULLICA	312	Bujqësore - Kulllosat - Kulllosë E Klases 2 (312 m ²) / / Poljopritvredno - Pashnjaci - Pashnjak 2 Klase / / Agriculture - pasture - 2nd Class Pasture / /	1 / 1	Posedim individual / Individualna Drzavina / Single possessor	
P-72015001-00269-0	SKËNDERAJ / SRBICA / SKËNDERAJ	Baks / Baks / Baks	PARCELË / PARCELA / parcel	Pronë shoqëtorë Društvena Imovina Socially owned Land /	ARA ZENES- ULLICA / ARA ZENES- ULLICA / ULLICA / ARA ZENES- ULLICA	195	Bujqësore - Kulllosat - Kulllosë E Klases 2 (195 m ²) / / Poljopritvredno - Pashnjaci - Pashnjak 2 Klase / / Agriculture - pasture - 2nd Class Pasture / /	1 / 1	Posedim individual / Individualna Drzavina / Single possessor	

P-72015001-00304-0	SKENDERAJ / SRBICA / SKENDERAJ	Baks / Baks / Baks	PARCELE / PARCELA / parcel	Pronë shoqërore Drushvena Imovina Socially owned Land	ARA ZENES- ZENES / ARA ZENES- ZENES / ARA ZENES- ZENES	971	Bujqësore - Kullësorë - Kullësorë E Klasesë 2 (971 m ²) / / Poljoprovredno - Pashnjaci - Pashnjak 2 Klase / / Agriculture - pasture - 2nd Class Pasture / /	1 / 1	Poseidim individual / Individualna Dzavina / Single possessor	
P-72015001-00305-0	SKENDERAJ / SRBICA / SKENDERAJ	Baks / Baks / Baks	PARCELE / PARCELA / parcel	Pronë shoqërore Drushvena Imovina Socially owned Land	ARA ZENES- ZENES / ARA ZENES- ZENES / ARA ZENES- ZENES	1696	Bujqësore - Kullësorë - Kullësorë E Klasesë 3 (1696 m ²) / / Poljoprovredno - Pashnjaci - Pashnjak 3 Klase / / Agriculture - pasture - 3rd Class Pasture / /	1 / 1	Poseidim individual / Individualna Dzavina / Single possessor	
P-72015001-00306-0	SKENDERAJ / SRBICA / SKENDERAJ	Baks / Baks / Baks	PARCELE / PARCELA / parcel	Pronë shoqërore Drushvena Imovina Socially owned Land	ARA ZENES- ZENES / ARA ZENES- ZENES / ARA ZENES- ZENES	1632	Toke Tjeter - Jo Pjellorë - (1632 m ²) / / Ostare Zemijstare - Neplodno - / / Other land - Unproductive - / /	1 / 1	Poseidim individual / Individualna Dzavina / Single possessor	
P-72015001-00307-0	SKENDERAJ / SRBICA / SKENDERAJ	Baks / Baks / Baks	PARCELE / PARCELA / parcel	Pronë shoqërore Drushvena Imovina Socially owned Land	ARA ZENES- ZENES / ARA ZENES- ZENES / ARA ZENES- ZENES	2232	Bujqësore - Kullësorë - Kullësorë E Klasesë 3 (2232 m ²) / / Poljoprovredno - Pashnjaci - Pashnjak 3 Klase / / Agriculture - pasture - 3rd Class Pasture / /	1 / 1	Poseidim individual / Individualna Dzavina / Single possessor	
P-72015001-00327-2	SKENDERAJ / SRBICA / SKENDERAJ	Baks / Baks / Baks	PARCELE / PARCELA / parcel	Pronë private Privatna Imovina Privately owned Land / R	ARA ZENES-TU VORE / ARA ZENES-TU VORE / ARA ZENES-TU VORE	196	Pyjor - Tokat Pyjorë - Mal I Klasesë 3 (196 m ²) / / / šumsko - shumsko zemijstare - Suna 3 Klase / / Forestry - Forest - 3rd Class Forest / /	1 / 1	Poseidim individual / Individualna Dzavina / Single possessor	05.08.2021
P-72015001-00328-0	SKENDERAJ / SRBICA / SKENDERAJ	Baks / Baks / Baks	PARCELE / PARCELA / parcel	Pronë shoqërore Drushvena Imovina Socially owned Land	ARA ZENES- GJELES / ARA ZENES- GJELES / ARA ZENES- GJELES	1429	Shtetimet Publike -Varrezë - (1429 m ²) / / Javne Usluge - Groblje - / / Public Services - cemetery - / /	1 / 1	Poseidim individual / Individualna Dzavina / Single possessor	

P-72015001-00463-0	SKENDERAJ / SRBICA / SKENDERAJ	Baks / Baks / Baks	PARCELE / PARCELA / parcel	Pronë shoqërore Društvena Imovina Socially owned Land /		ARA ZENES- DUBRAVA / ARA ZENES- DUBRAVA / ARA ZENES- DUBRAVA	826	Bujësiore - Kulllosat - Kulllosë E Klasës 2 (826 m ²) / / Poljopritvredno - Pashnjaci - Pashnjak 2 Klase / / Agriculture - pasture - 2nd Class Pasture / /	1 / 1	Posedim individual / Individualna Drazavina / Single possessor	
P-72015001-00667-0	SKENDERAJ / SRBICA / SKENDERAJ	Baks / Baks / Baks	PARCELE / PARCELA / parcel	Pronë shoqërore Društvena Imovina Socially owned Land /		GROPA-GROPA / GROPA-GROPA / GROPA-GROPA	5120	Shërbime Publike - Varrezë - (5120 m ²) / / Javne Usluge - Groblje - / / PublicServices - cemetery - / /	1 / 1	Posedim individual / Individualna Drazavina / Single possessor	
P-72015001-00735-1	SKENDERAJ / SRBICA / SKENDERAJ	Baks / Baks / Baks	PARCELE / PARCELA / parcel	Pronë shoqërore Društvena Imovina Socially owned Land /		GROPA-GROPA / GROPA-GROPA / GROPA-GROPA	5126	Shërbime Publike - Varrezë - (5126 m ²) / / Javne Usluge - Groblje - / / PublicServices - cemetery - / /	1 / 1	Posedim individual / Individualna Drazavina / Single possessor	
P-72015001-00742-0	SKENDERAJ / SRBICA / SKENDERAJ	Baks / Baks / Baks	PARCELE / PARCELA / parcel	Pronë shoqërore Društvena Imovina Socially owned Land /		GROPA-GROPA / GROPA-GROPA / GROPA-GROPA	480	Bujësiore - Kulllosat - Kulllosë E Klasës 1 (480 m ²) / / Poljopritvredno - Pashnjaci - Pashnjak 1 Klase / / Agriculture - pasture - 1st Class Pasture / /	1 / 1	Posedim individual / Individualna Drazavina / Single possessor	
P-72015001-00746-0	SKENDERAJ / SRBICA / SKENDERAJ	Baks / Baks / Baks	PARCELE / PARCELA / parcel	Pronë shoqërore Društvena Imovina Socially owned Land /		GROPA-GROPA / GROPA-GROPA / GROPA-GROPA	4447	Bujësiore - Kulllosat - Kulllosë E Klasës 2 (4447 m ²) / / Poljopritvredno - Pashnjaci - Pashnjak 2 Klase / / Agriculture - pasture - 2nd Class Pasture / /	1 / 1	Posedim individual / Individualna Drazavina / Single possessor	
P-72015001-00748-0	SKENDERAJ / SRBICA / SKENDERAJ	Baks / Baks / Baks	PARCELE / PARCELA / parcel	Pronë shoqërore Društvena Imovina Socially owned Land /		GROPA-GROPA / GROPA-GROPA / GROPA-GROPA	676	Bujësiore - Kulllosat - Kulllosë E Klasës 2 (676 m ²) / / Poljopritvredno - Pashnjaci - Pashnjak 2 Klase / / Agriculture - pasture - 2nd Class Pasture / /	1 / 1	Posedim individual / Individualna Drazavina / Single possessor	

P-72015001-00750-0	SKËNDERAJ / SRBICA / SKËNDERAJ	Baks / Baks / Baks	PARCELË / PARCELA / parcel	Pronë shoqëtorë Drushvena Imovina Socially owned Land /		GROPA-GROPA / GROPA-GROPA / GROPA-GROPA	7106	Bujqësore - Kulllosë - Kulllosë E Klases 3 (7106 m ²) / / Poljoprivredno - Pashnjaci - Pashnjak 3 Klase / / Agricuture - pasture - 3rd Class Pasture / /	1 / 1	Posedim individual / Individualna Drazvina / Single possessor	
P-72015001-0076-0	SKËNDERAJ / SRBICA / SKËNDERAJ	Baks / Baks / Baks	PARCELË / PARCELA / parcel	Pronë shoqëtorë Drushvena Imovina Socially owned Land /		GROPA-GROPA / GROPA-GROPA / GROPA-GROPA	4778	Bujqësore - Kulllosë - Kulllosë E Klases 2 (4778 m ²) / / Poljoprivredno - Pashnjaci - Pashnjak 2 Klase / / Agricuture - pasture - 2nd Class Pasture / /	1 / 1	Posedim individual / Individualna Drazvina / Single possessor	
P-72015001-00958-0	SKËNDERAJ / SRBICA / SKËNDERAJ	Baks / Baks / Baks	PARCELË / PARCELA / parcel	Pronë shoqëtorë Drushvena Imovina Socially owned Land /		DUBRAVA- DUBRAVA / DUBRAVA- DUBRAVA / DUBRAVA- DUBRAVA	1683	Bujqësore - Kulllosë - Kulllosë E Klases 2 (1683 m ²) / / Poljoprivredno - Pashnjaci - Pashnjak 2 Klase / / Agricuture - pasture - 2nd Class Pasture / /	1 / 1	Posedim individual / Individualna Drazvina / Single possessor	
P-72015001-01162-0	SKËNDERAJ / SRBICA / SKËNDERAJ	Baks / Baks / Baks	PARCELË / PARCELA / parcel	Pronë shoqëtorë Drushvena Imovina Socially owned Land /		GROPA-GROPA / GROPA-GROPA / GROPA-GROPA	434	Bujqësore - Kulllosë - Kulllosë E Klases 3 (434 m ²) / / Poljoprivredno - Pashnjaci - Pashnjak 3 Klase / / Agricuture - pasture - 3rd Class Pasture / /	1 / 1	Posedim individual / Individualna Drazvina / Single possessor	
P-72015001-01279-0	SKËNDERAJ / SRBICA / SKËNDERAJ	Baks / Baks / Baks	PARCELË / PARCELA / parcel	Pronë shoqëtorë Drushvena Imovina Socially owned Land /		GROPA-GROPA / GROPA-GROPA / GROPA-GROPA	52	Bujqësore - Kulllosë - Kulllosë E Klases 4 (52 m ²) / / / / Poljoprivredno - Pashnjaci - Pashnjak 4 Klase / / / / Agricuture - pasture - 4th Class Pasture / / / /	1 / 1	Posedim individual / Individualna Drazvina / Single possessor	

P-72015001-01283-0	SKËNDERAJ / SRBICA / SKËNDERAJ	Baks / Baks / Baks	PARCELË / PARCELA / parcel	Pronë shoqërore Drushvena Imovina Socially owned Land /	GROPA-GROPA / GROPA-GROPA / GROPA-GROPA	3533	Bujqësore - Kullësat - Kullës E Klasës 3 (3533 m ²) / / Poljopritredno - Pashnjaci - Pashnjak 3 Klasë / / Agriculture - pasture - 3rd Class Pasture / /	1 / 1	Posedim individual / Individuale Dreazvina / Single possessor	
P-72015001-01323-0	SKËNDERAJ / SRBICA / SKËNDERAJ	Baks / Baks / Baks	PARCELË / PARCELA / parcel	Pronë shoqërore Drushvena Imovina Socially owned Land /	GROPA-GROPA / GROPA-GROPA / GROPA-GROPA	857	Bujqësore - Kullësat - Kullës E Klasës 2 (857 m ²) / / Poljopritredno - Pashnjaci - Pashnjak 2 Klasë / / Agriculture - pasture - 2nd Class Pasture / /	1 / 1	Posedim individual / Individuale Dreazvina / Single possessor	
P-72015001-01333-0	SKËNDERAJ / SRBICA / SKËNDERAJ	Baks / Baks / Baks	PARCELË / PARCELA / parcel	Pronë shoqërore Drushvena Imovina Socially owned Land /	GROPA-DUBRAVA / GROPA-DUBRAVA / GROPA-DUBRAVA	1160	Bujqësore - Kullësat - Kullës E Klasës 2 (1160 m ²) / / Poljopritredno - Pashnjaci - Pashnjak 2 Klasë / / Agriculture - pasture - 2nd Class Pasture / /	1 / 1	Posedim individual / Individuale Dreazvina / Single possessor	
P-72015001-01334-0	SKËNDERAJ / SRBICA / SKËNDERAJ	Baks / Baks / Baks	PARCELË / PARCELA / parcel	Pronë shoqërore Drushvena Imovina Socially owned Land /	GROPA-DUBRAVA / GROPA-DUBRAVA / GROPA-DUBRAVA	797	Pyjor - Tokat Pyjore - Mal I Klasës 1 (797 m ²) / / shumsko - shumsko zemljište - Suma I Klasë / / Forestry - Forest - 1st Class Forest / /	1 / 1	Posedim individual / Individuale Dreazvina / Single possessor	
P-72015001-01335-0	SKËNDERAJ / SRBICA / SKËNDERAJ	Baks / Baks / Baks	PARCELË / PARCELA / parcel	Pronë shoqërore Drushvena Imovina Socially owned Land /	DUBRAVA- DUBRAVA / DUBRAVA- DUBRAVA / DUBRAVA- DUBRAVA	241	Pyjor - Tokat Pyjore - Mal I Klasës 1 (241 m ²) / / shumsko - shumsko zemljište - Suma I Klasë / / Forestry - Forest - 1st Class Forest / /	1 / 1	Posedim individual / Individuale Dreazvina / Single possessor	

P-72015001-01349-0	SKËNDERAJ / SRBICA / SKËNDERAJ	Baks / Baks / Baks	PARCELË / PARCELA / parcel	Pronë shoqërore Druштвена Imovina Socially owned Land /		DUBRAVA- DUBRAVA / DUBRAVA- DUBRAVA- DUBRAVA	1483	Bujqësore - Kulllosë - Kulllosë E Klases 2 (1483 m ²) / / Poljovprirredho - Pashnjaci - Pashnjak 2 Klase / / Agriculture - pasture - 2nd Class Pasture / /	1 / 1	Posedim individual / Individualna Drzavina / Single possessor	
P-72015001-01387-0	SKËNDERAJ / SRBICA / SKËNDERAJ	Baks / Baks / Baks	PARCELË / PARCELA / parcel	Pronë shoqërore Druштвена Imovina Socially owned Land /		GROPA-GROPA / GROPA-GROPA / GROPA-GROPA	1230	Bujqësore - Kulllosë - Kulllosë E Klases 3 (1230 m ²) / / Poljovprirredho - Pashnjaci - Pashnjak 3 Klase / / Agriculture - pasture - 3rd Class Pasture / /	1 / 1	Posedim individual / Individualna Drzavina / Single possessor	
P-72015001-01388-0	SKËNDERAJ / SRBICA / SKËNDERAJ	Baks / Baks / Baks	PARCELË / PARCELA / parcel	Pronë shoqërore Druштвена Imovina Socially owned Land /		GROPA-GROPA / GROPA-GROPA / GROPA-GROPA	427	Bujqësore - Kulllosë - Kulllosë E Klases 3 (427 m ²) / / Poljovprirredho - Pashnjaci - Pashnjak 3 Klase / / Agriculture - pasture - 3rd Class Pasture / /	1 / 1	Posedim individual / Individualna Drzavina / Single possessor	
P-72015001-01408-0	SKËNDERAJ / SRBICA / SKËNDERAJ	Baks / Baks / Baks	PARCELË / PARCELA / parcel	Pronë shoqërore Druштвена Imovina Socially owned Land /		GROPA-BELLET / GROPA-BELLET / GROPA-BELLET	17961	Bujqësore - Arat- Arë E Klases 5 (17961 m ²) / / Poljovprirredho - Njive - Njiva 5 Klase / / Agriculture - Arable - 5th Class Arable Land / /	1 / 1	Posedim individual / Individualna Drzavina / Single possessor	
P-72015001-01442-0	SKËNDERAJ / SRBICA / SKËNDERAJ	Baks / Baks / Baks	PARCELË / PARCELA / parcel	Pronë shoqërore Druштвена Imovina Socially owned Land /		GROPA-GJELES / GROPA-GJELES / GROPA-GJELES	1097	Shebimet Publike - Varretë - (1097 m ²) / / Javne Ushje - Grobile - / / PublicServices - cemetery - / /	1 / 1	Posedim individual / Individualna Drzavina / Single possessor	
P-72015002-00537-0	SKËNDERAJ / SRBICA / SKËNDERAJ	Bajë / Banja / Banjë	PARCELË / PARCELA / parcel	Pronë shoqërore Druштвена Imovina Socially owned Land /		GOLESH-KAZIAK / GOLESH-KAZIAK / GOLESH-KAZIAK	6705	Pytor - Tokat Pylore - Mal I Klases 6 (6705 m ²) / / shumsko - shumsko zemnjifite - Suma 6 Klase / / Forestry - Forest - 6th Class Forest / /	1 / 1	Posedim individual / Individualna Drzavina / Single possessor	

P-72015002-00904-0	SKËNDERAJ / SRBICA / SKËNDERAJ	Bajtë / Banja / Banjë	PARCELË / PARCELA / parcel	Pronë shoqërore Drushvëna Imovina Socially owned Land /	FSHAT-FSHAT / FSHAT-FSHAT / FSHAT-FSHAT	132	Tokë Ndërtimore - Shqipë Ndërtore - (132 m ²) / / Gndërvinsko zemijiste - Kucen- Zgrada - / / Construction land - House-Building - /	1 / 1	Posezim individual / Individualna Drazavina / Single possessor	
P-72015002-00921-0	SKËNDERAJ / SRBICA / SKËNDERAJ	Bajtë / Banja / Banjë	PARCELË / PARCELA / parcel	Pronë shoqërore Drushvëna Imovina Socially owned Land /	GOLESH-SELLO / GOLESH-SELLO / GOLESH-SELLO	2175	Shërbimet Publike - Varrezë - (2175 m ²) / / Javne Usluge - Groblje - / / PublicServices - cemetery - / /	1 / 1	Posezim individual / Individualna Drazavina / Single possessor	
P-72015002-01873-0	SKËNDERAJ / SRBICA / SKËNDERAJ	Bajtë / Banja / Banjë	PARCELË / PARCELA / parcel	Pronë shoqërore Drushvëna Imovina Socially owned Land /	RAKITE-RAKITE / RAKITE-RAKITE / RAKITE-RAKITE	3300	Shërbimet Publike - Varrezë - (3300 m ²) / / Javne Usluge - Groblje - / / PublicServices - cemetery - / /	1 / 1	Posezim individual / Individualna Drazavina / Single possessor	
P-72015007-00265-0	SKËNDERAJ / SRBICA / SKËNDERAJ	Burojë / Burojë / Burojë	PARCELË / PARCELA / parcel	Pronë shoqërore Drushvëna Imovina Socially owned Land /	RAVNINA- RAVNINA / RAVNINA- RAVNINA / RAVNINA- RAVNINA	11178	Bujëqësore - Kulllosë - Kulllosë E Klasës 3 (11178 m ²) / / Poljoprivredno - Pashnjaci - Pashnjak 3 Klase / / Agriculture - pasture - 3rd Class Pasture / /	1 / 1	Posezim individual / Individualna Drazavina / Single possessor	
P-72015007-00271-0	SKËNDERAJ / SRBICA / SKËNDERAJ	Burojë / Burojë / Burojë	PARCELË / PARCELA / parcel	Pronë shoqërore Drushvëna Imovina Socially owned Land /	RAVNINA- GROBLJE / RAVNINA- GROBLJE / RAVNINA- GROBLJE	9416	Shërbimet Publike - Varrezë - (9416 m ²) / / Javne Usluge - Groblje - / / PublicServices - cemetery - / /	1 / 1	Posezim individual / Individualna Drazavina / Single possessor	
P-72015007-00320-1	SKËNDERAJ / SRBICA / SKËNDERAJ	Burojë / Burojë / Burojë	PARCELË / PARCELA / parcel	Pronë shoqërore Drushvëna Imovina Socially owned Land /	VELIKO BRDO- GROBLJE / VELIKO BRDO- GROBLJE / VELIKO BRDO- GROBLJE	14697	Shërbimet Publike - Varrezë - (14697 m ²) / / Javne Usluge - Groblje - / / PublicServices - cemetery - / /	1 / 1	Posezim individual / Individualna Drazavina / Single possessor	

P-72015007-00476-0	SKENDERAJ / SRBICA / SKENDERAJ	Burojë / Burojë / Burojë	PARCELË / PARCELA / parcel	Pronë shoqërore Drushvëna Imovina Socially owned Land	KUKAVICA- KUKAVICA / KUKAVICA- KUKAVICA / KUKAVICA- KUKAVICA	4667	Bujqësore - Kulltosë - Kulltosë E Klases 3 (4667 m ²) / / Poljoprovredno - Pashnjaci - Pashnjak 3 Klase / / Agriculture - pasture - 3rd Class Pasture / /	1 / 1	Posedim individual / Individualna Drzavina / Single possessor	
P-72015007-00628-0	SKENDERAJ / SRBICA / SKENDERAJ	Burojë / Burojë / Burojë	PARCELË / PARCELA / parcel	Pronë shoqërore Drushvëna Imovina Socially owned Land	SMONICE- SMONICE / SMONICE- SMONICE / SMONICE- SMONICE	3584	Bujqësore - Kulltosë - Kulltosë E Klases 3 (3584 m ²) / / Poljoprovredno - Pashnjaci - Pashnjak 3 Klase / / Agriculture - pasture - 3rd Class Pasture / /	1 / 1	Posedim individual / Individualna Drzavina / Single possessor	
P-72015007-00650-0	SKENDERAJ / SRBICA / SKENDERAJ	Burojë / Burojë / Burojë	PARCELË / PARCELA / parcel	Pronë shoqërore Drushvëna Imovina Socially owned Land	KOLENO-KOLENO / KOLENO-KOLENO / KOLENO-KOLENO	818	Bujqësore - Kulltosë - Kulltosë E Klases 4 (818 m ²) / / Poljoprovredno - Pashnjaci - Pashnjak 4 Klase / / Agriculture - pasture - 4th Class Pasture / /	1 / 1	Posedim individual / Individualna Drzavina / Single possessor	
P-72015007-00670-0	SKENDERAJ / SRBICA / SKENDERAJ	Burojë / Burojë / Burojë	PARCELË / PARCELA / parcel	Pronë shoqërore Drushvëna Imovina Socially owned Land	KOLENO-KOLENO / KOLENO-KOLENO / KOLENO-KOLENO	647	Bujqësore - Kulltosë - Kulltosë E Klases 4 (647 m ²) / / Poljoprovredno - Pashnjaci - Pashnjak 4 Klase / / Agriculture - pasture - 4th Class Pasture / /	1 / 1	Posedim individual / Individualna Drzavina / Single possessor	
P-72015007-00785-0	SKENDERAJ / SRBICA / SKENDERAJ	Burojë / Burojë / Burojë	PARCELË / PARCELA / parcel	Pronë shoqërore Drushvëna Imovina Socially owned Land	VELIKO BRDO- BRDO / VELIKO BRDO- BRDO / VELIKO BRDO- BRDO	400	Bujqësore - Kulltosë - Kulltosë E Klases 3 (400 m ²) / / Poljoprovredno - Pashnjaci - Pashnjak 3 Klase / / Agriculture - pasture - 3rd Class Pasture / /	1 / 1	Posedim individual / Individualna Drzavina / Single possessor	

P-72015009-01177-0	SKENDERAJ / SRBICA / SKENDERAJ	Burojë / Burojë / Burojë	PARCELË / PARCELA / parcel	Pronë shoqërore Drushvenc Imovina Socially owned Land /	XHELBIINA- XHELBIINA / XHELBIINA- XHELBIINA- XHELBIINA	3323	Shtetimet Publike - Varrezë - (3323 m ²) / / Javne Usluge - Groblje - / / PublicServices - cemetery - / /	1 / 1	Posedim individual / Individualna Drzavina / Single possessor	
P-72015009-00114-0	SKENDERAJ / SRBICA / SKENDERAJ	Vitak / Vitak / Vitak	PARCELË / PARCELA / parcel	Pronë shoqërore Drushvenc Imovina Socially owned Land /	BELI DUB- GROBLJE / BELI DUB- GROBLJE / BELI DUB- GROBLJE	4688	Shtetimet Publike - Varrezë - (4688 m ²) / / Javne Usluge - Groblje - / / PublicServices - cemetery - / /	1 / 1	Posedim individual / Individualna Drzavina / Single possessor	
P-72015009-00171-0	SKENDERAJ / SRBICA / SKENDERAJ	Vitak / Vitak / Vitak	PARCELË / PARCELA / parcel	Pronë shoqërore Drushvenc Imovina Socially owned Land /	VITAOQI BREG- GROBLJE / VITAOQI BREG- GROBLJE / VITAOQI BREG- GROBLJE	1887	Shtetimet Publike - Varrezë - (1887 m ²) / / Javne Usluge - Groblje - / / PublicServices - cemetery - / /	1 / 1	Posedim individual / Individualna Drzavina / Single possessor	
P-72015009-00187-0	SKENDERAJ / SRBICA / SKENDERAJ	Vitak / Vitak / Vitak	PARCELË / PARCELA / parcel	Pronë shoqërore Drushvenc Imovina Socially owned Land /	TAFILA MAHALA- GROBLJ / TAFILA MAHALA- GROBLJ / TAFILA MAHALA- GROBLJ	760	Shtetimet Publike - Varrezë - (760 m ²) / / Javne Usluge - Groblje - / / PublicServices - cemetery - / /	1 / 1	Posedim individual / Individualna Drzavina / Single possessor	
P-72015009-00357-0	SKENDERAJ / SRBICA / SKENDERAJ	Vitak / Vitak / Vitak	PARCELË / PARCELA / parcel	Pronë shoqërore Drushvenc Imovina Socially owned Land /	VITAOQI BREG- JARUGA / VITAOQI BREG- JARUGA / VITAOQI BREG- JARUGA	598	Tokë Tjetër - Jo Pjellorë - (598 m ²) / / Ostalo Zemljiste - Neplodno - / / Otherland - Unproductive - / /	1 / 1	Posedim individual / Individualna Drzavina / Single possessor	
P-72015009-00358-0	SKENDERAJ / SRBICA / SKENDERAJ	Vitak / Vitak / Vitak	PARCELË / PARCELA / parcel	Pronë shoqërore Drushvenc Imovina Socially owned Land /	VITAOQI BREG- JARUGA / VITAOQI BREG- JARUGA / VITAOQI BREG- JARUGA	359	Tokë Tjetër - Jo Pjellorë - (359 m ²) / / Ostalo Zemljiste - Neplodno - / / Otherland - Unproductive - / /	1 / 1	Posedim individual / Individualna Drzavina / Single possessor	

P-72015009-00432-0	SKENDERAJ / SRBICA / SKENDERAJ	Vihak / Vihak / Vihak	PARCELE / PARCELA / parcel	Pronë shoqërore Drushvëna Imovina Socially owned Land	TAFILA MAHALA- / TAFILA MAHALA- / TAFILA MAHALA-	1881	Tokë Ndërrimorë - Shqipëri - Ndërrimorë - (104 m ²) / Tokë Ndërrimorë - Ohor - (1777 m ²) / Gradjevinisko zemljište - Kucav- Zgrada - / Gradjevinisko zemljište - Dvoriste - / / Construction land - House-Building - / Construction land - Back Yard - / /	1 / 1	Posedim individual / Individualna Drzavina / Single possessor	
P-72015009-00507-0	SKENDERAJ / SRBICA / SKENDERAJ	Vihak / Vihak / Vihak	PARCELE / PARCELA / parcel	Pronë shoqërore Drushvëna Imovina Socially owned Land	VITAOQI BREG- GROBLE / VITAOQI BREG- GROBLE / VITAOQI BREG- GROBLE	1043	Shërbimet Publike - Vartezë - (1043 m ²) / / Javne Usluge - Groblje - / / Public Services - cemetery - / /	1 / 1	Posedim individual / Individualna Drzavina / Single possessor	
P-72015009-00533-0	SKENDERAJ / SRBICA / SKENDERAJ	Vihak / Vihak / Vihak	PARCELE / PARCELA / parcel	Pronë shoqërore Drushvëna Imovina Socially owned Land	VITAOQI BREG- GROBLE / VITAOQI BREG- GROBLE / VITAOQI BREG- GROBLE	1359	Shërbimet Publike - Vartezë - (1359 m ²) / / Javne Usluge - Groblje - / / Public Services - cemetery - / /	1 / 1	Posedim individual / Individualna Drzavina / Single possessor	
P-72015009-00590-0	SKENDERAJ / SRBICA / SKENDERAJ	Vihak / Vihak / Vihak	PARCELE / PARCELA / parcel	Pronë shoqërore Drushvëna Imovina Socially owned Land	MELISHTE- JARUGA / MELISHTE- JARUGA / MELISHTE- JARUGA	1355	Tokë Tjetër - Jo Pielhorë - (1355 m ²) / / Ostalo Zemljište - Neplošno - / / Other Land - Unproductive - / /	1 / 1	Posedim individual / Individualna Drzavina / Single possessor	
P-72015009-00636-0	SKENDERAJ / SRBICA / SKENDERAJ	Vihak / Vihak / Vihak	PARCELE / PARCELA / parcel	Pronë shoqërore Drushvëna Imovina Socially owned Land	TAFILA MAHALLA- / TAFILA MAHALLA- / TAFILA MAHALLA- / TAFILA MAHALLA-	1970	Bujqësore - Kulltosat - Kulltosë E Klasesë 4 (1920 m ²) / / Poljoprivredno - Pashnjaci - Pashnjak 4 Klase / / Agriculture - pasture - 4th Class Pasture / /	1 / 1	Posedim individual / Individualna Drzavina / Single possessor	
P-72015009-00654-0	SKENDERAJ / SRBICA / SKENDERAJ	Vihak / Vihak / Vihak	PARCELE / PARCELA / parcel	Pronë shoqërore Drushvëna Imovina Socially owned Land	MELISHTE / MELISHTE / MELISHTE	600	Bujqësore - Kulltosat - Kulltosë E Klasesë 4 (600 m ²) / / Poljoprivredno - Pashnjaci - Pashnjak 4 Klase / / Agriculture - pasture - 4th Class Pasture / /	1 / 1	Posedim individual / Individualna Drzavina / Single possessor	